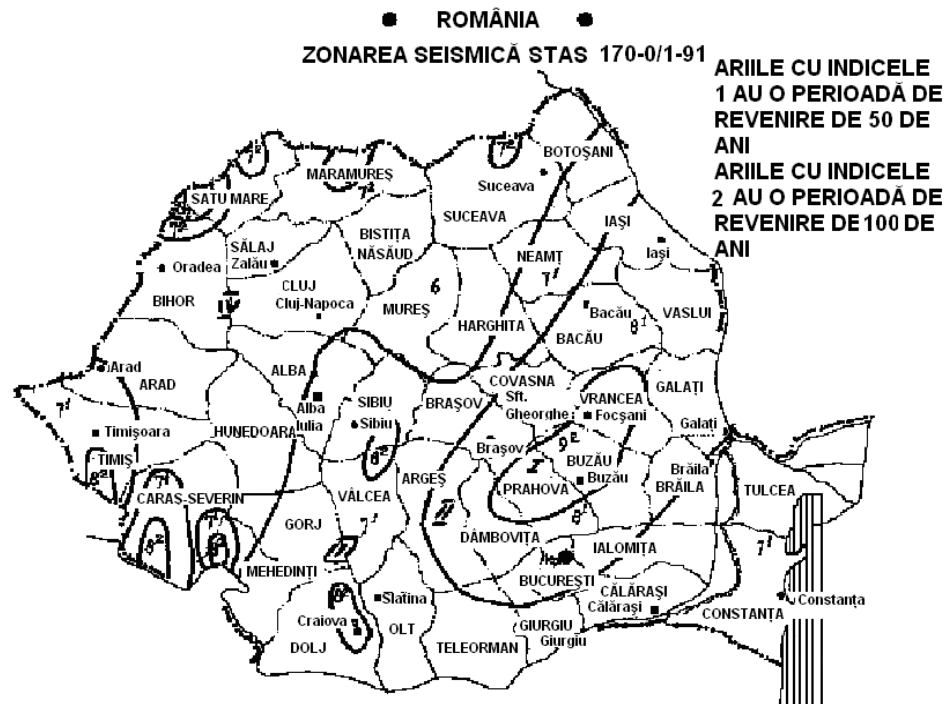
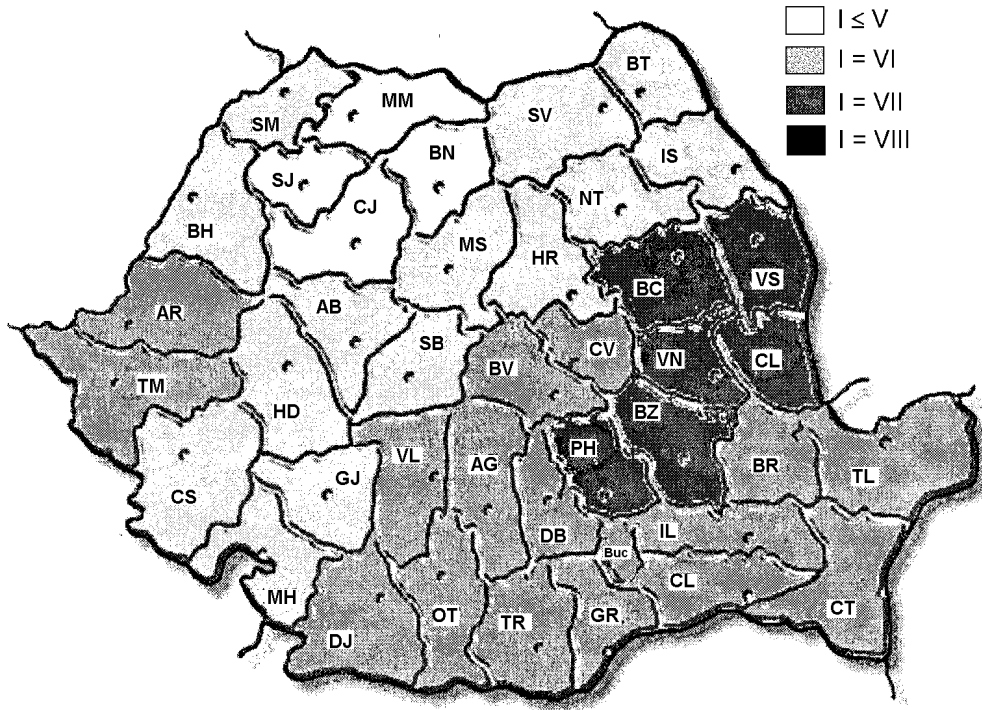


Hărțile de risc - modele de simulare folosite

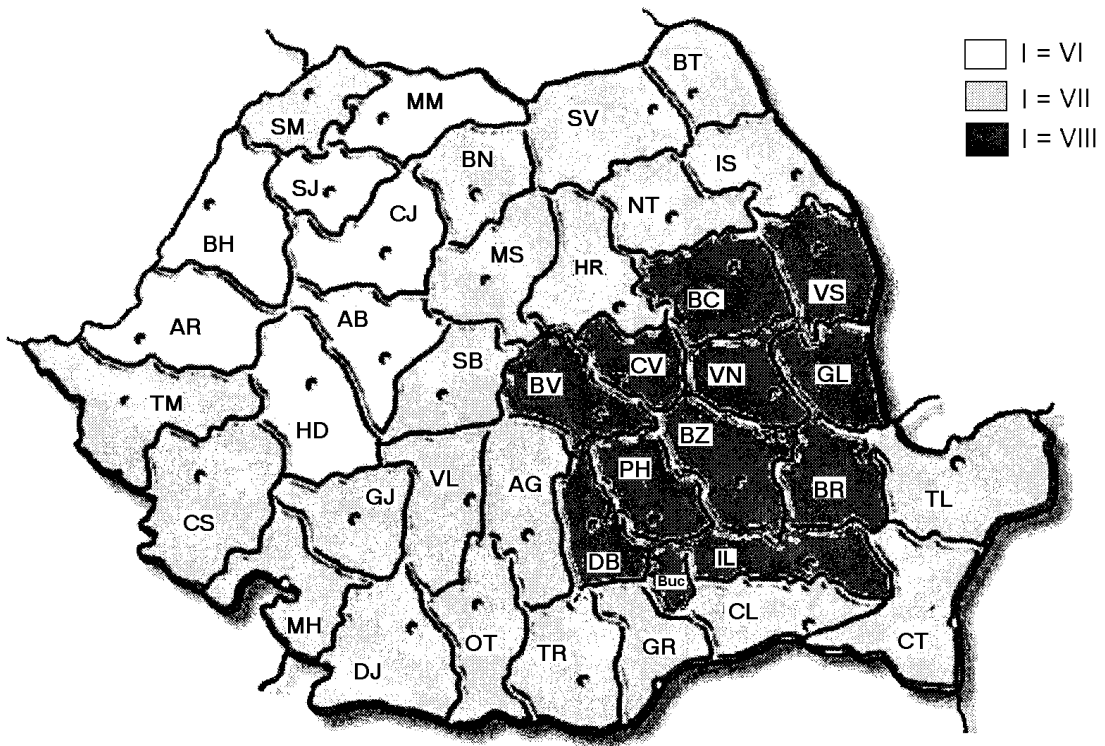
Luând în considerare riscurile seismice pe teritoriul României, remarcăm că principalul focar se găsește plasat în județul Vrancea și în care mișcările plăcilor tectonice produc cutremure la o adâncime de 60 - 100 de km cu o magnitudine maximă de 8 - 9^o Richter și o recurență de 40 - 100 de ani.



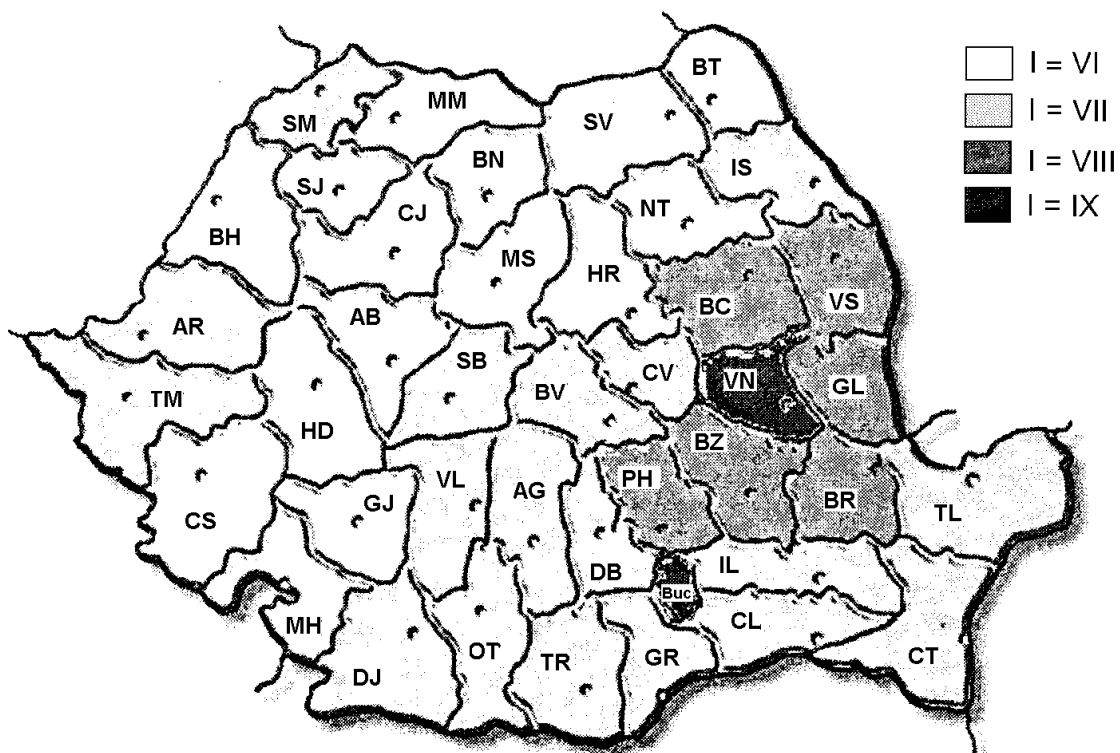
Harta nr.1 Simularea pe baza riscului seismic conf. STAS 170-0/1-91



Harta nr. 2: Simularea pe modelul Munich Re.



Harta nr. 3: Simularea pe modelul Swiss Re.



Harta nr. 4 : Simularea pe modelul Cresta propus.